



Hoe gebruik ik de faunaschade app?

Een korte handleiding

Voordelen van mobiel melden faunaschade

- In het veld direct foto's en ander bewijsmateriaal doorsturen;
 - U kunt uw melding direct doorgeven aan jager / uitvoerder;
 - Locatie wordt bepaald met hulp van gps op telefoon;
 - Het was 41x klikken, nu bent u in 8 stappen klaar.
-
- Beter inzicht in wildschade. Dit kan leiden tot het aanpassen van vrijstellingen en ontheffingenbeleid in de provincies.

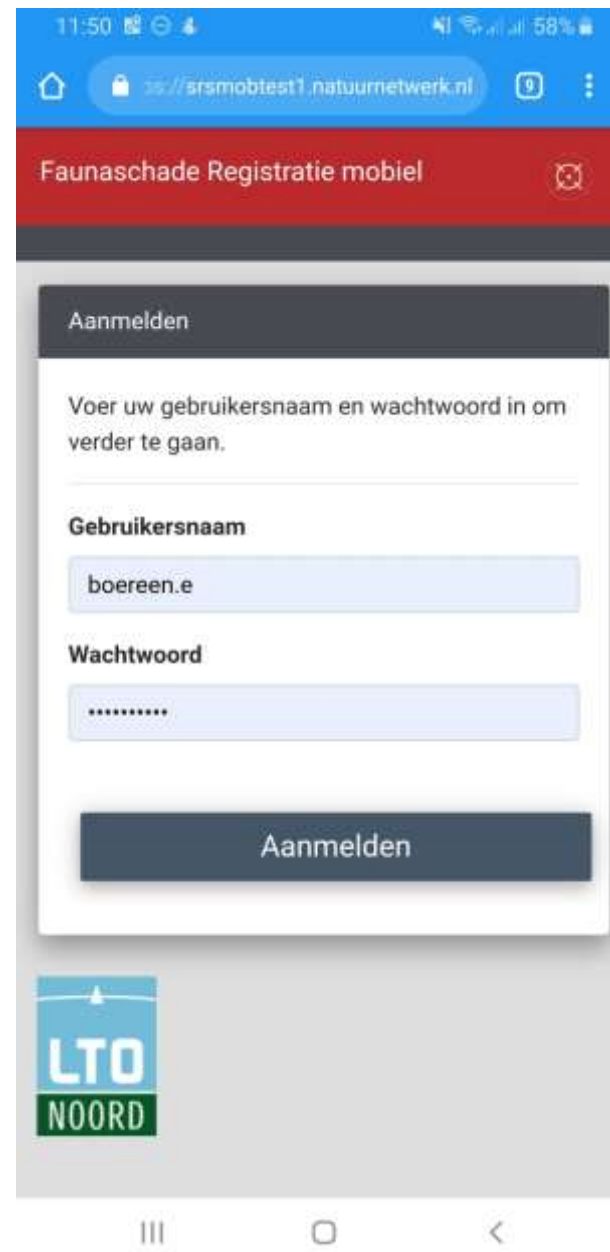
Hoe werkt de mobiele faunaschade app?

Open deze link op uw smartphone: <https://mobiel.faunaschade.nl/>

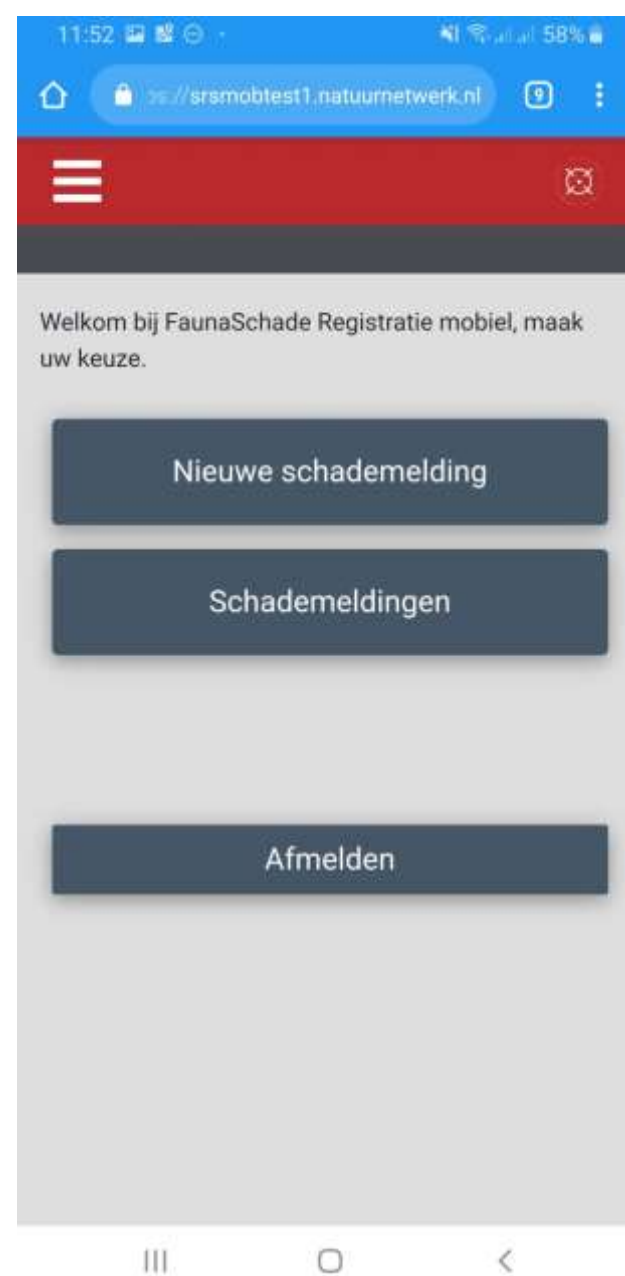
Tip: Maak een snelkoppeling naar deze link op uw telefoon.

Bekijk [dit filmpje](#) als u wilt weten hoe u een snelkoppeling maakt.

- Startscherm faunaschade app
- **Log in met uw reguliere inlognaam**
- Dit is dezelfde inlog als bij www.faunaschade.nl



- Kies een nieuwe schademelding



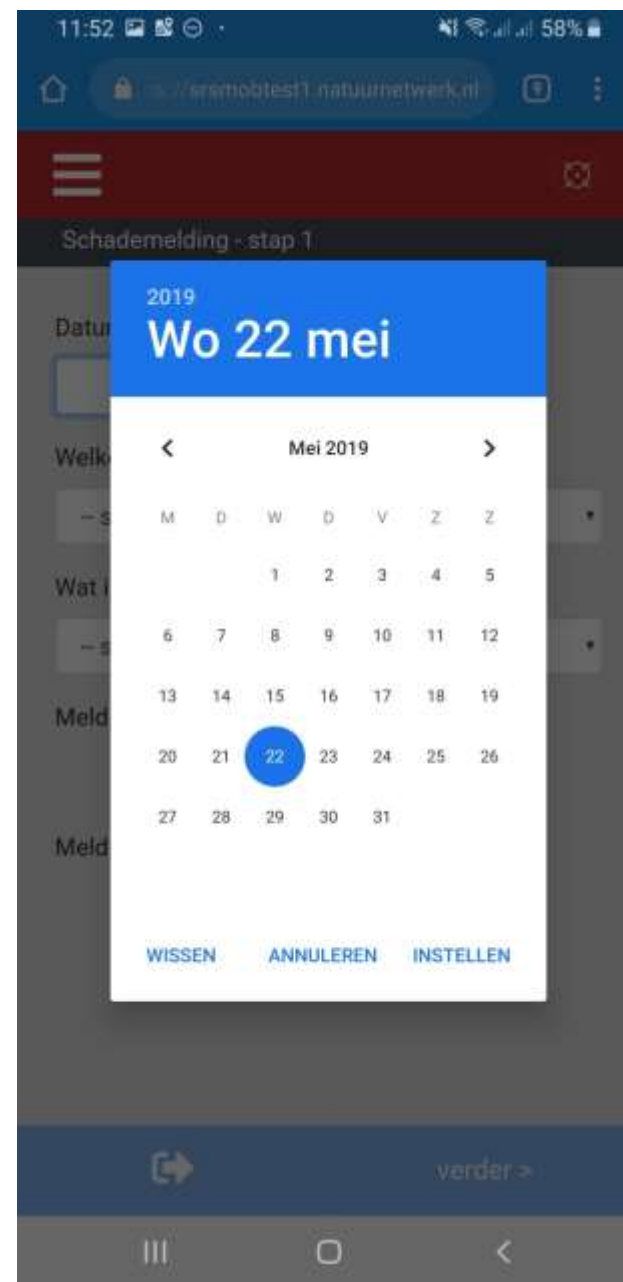
- Vul de gevraagde gegevens in

The screenshot shows a mobile browser interface for a website at <https://srsmobtest1.natuurnetwerk.nl>. The page title is "Schademelding - stap 1". The form contains the following fields:

- Datum constatering schade: A text input field.
- Welke diersoort veroorzaakt de schade?: A dropdown menu with the option "- selecteer diersoort -".
- Wat is het gewas of belang?: A dropdown menu with the option "- selecteer type gewas/belang -".
- Melding naar de jachthouder?: A checkbox.
- Melding naar gekopp. uitvoerders?: A checkbox.

At the bottom of the form, there is a blue button with a right-pointing arrow and the text "verder >".

- Kies de datum van de melding



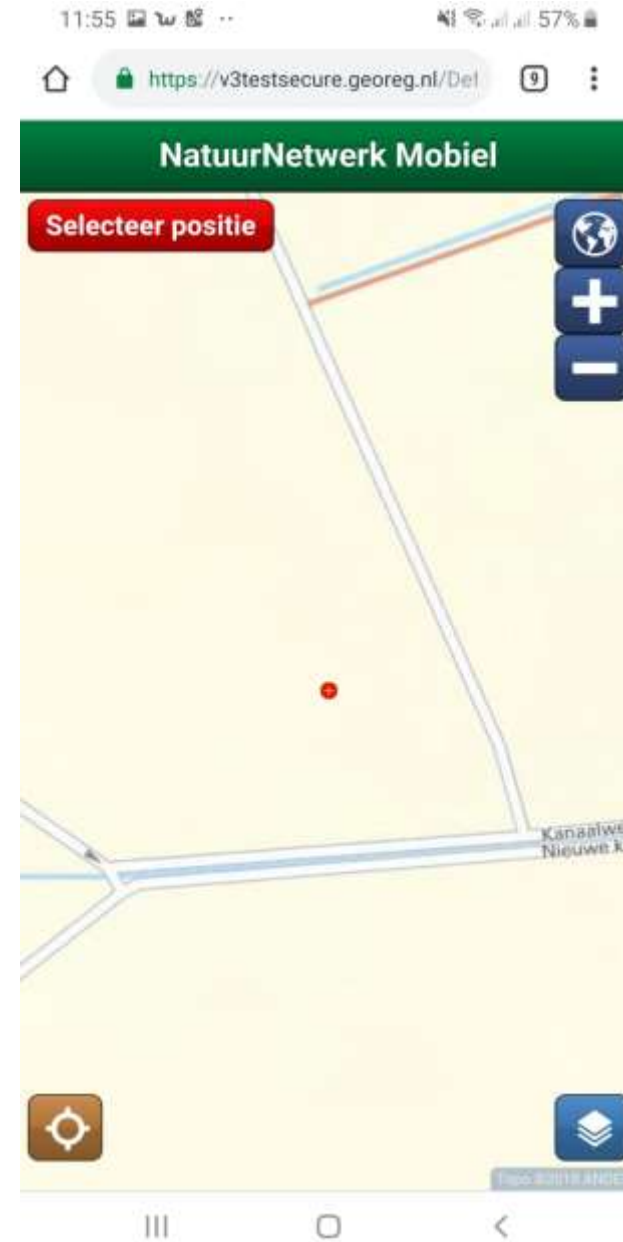
- Zet eventueel de melding door naar de jachthouder en / of gekoppelde uitvoerders

The screenshot shows a mobile application interface for reporting damage. The title is 'Schademelding - stap 1'. The form contains the following fields and options:

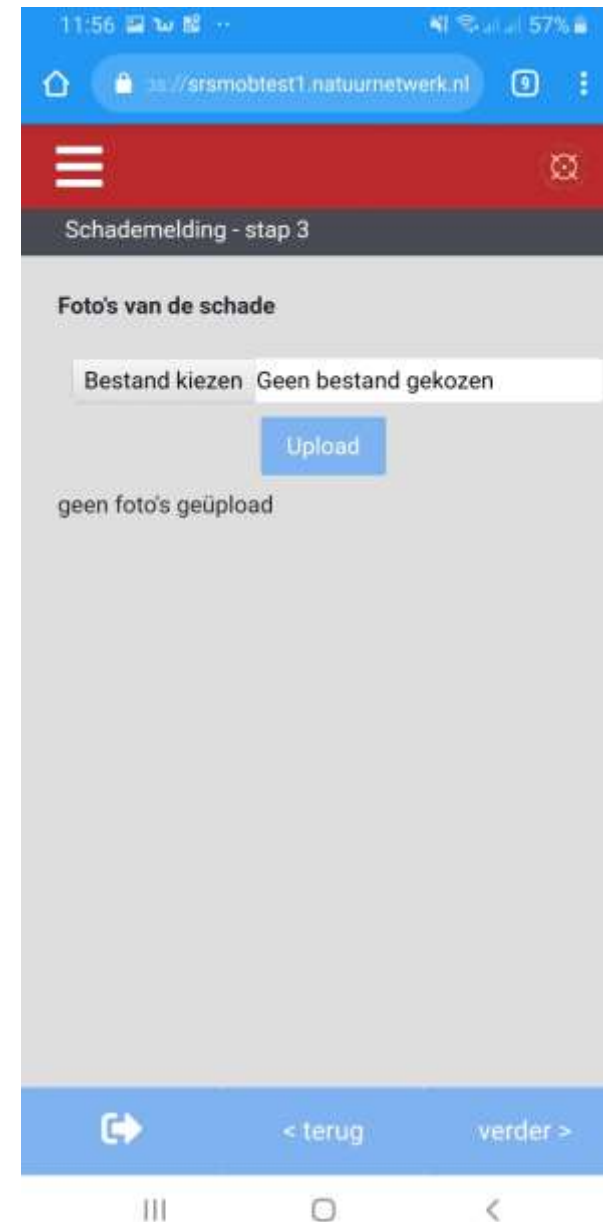
- Datum constatering schade:** A text input field containing '22-05-2019'.
- Welke diersoort veroorzaakt de schade?:** A dropdown menu with 'Gans' selected.
- Wat is het gewas of belang?:** A dropdown menu with 'Gewasschade gras' selected.
- Melding naar de jachthouder?:** A checkbox that is checked.
- Melding naar gekopp. uitvoerders?:** A text input field with a checked checkbox to its right.

At the bottom of the form is a blue button with a right-pointing arrow and the text 'verder >'. The mobile status bar at the top shows the time 11:54 and battery level 57%.

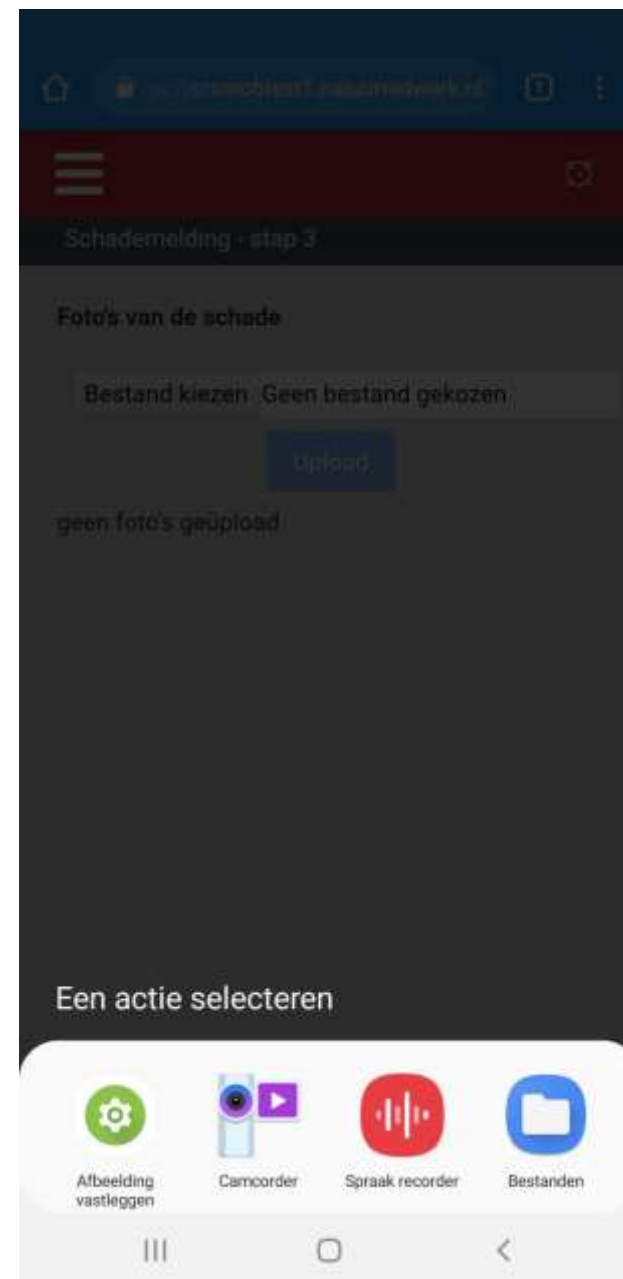
- Kies de locatie op de kaart en selecteer de positie
- Of kies de huidige locatie met de gps



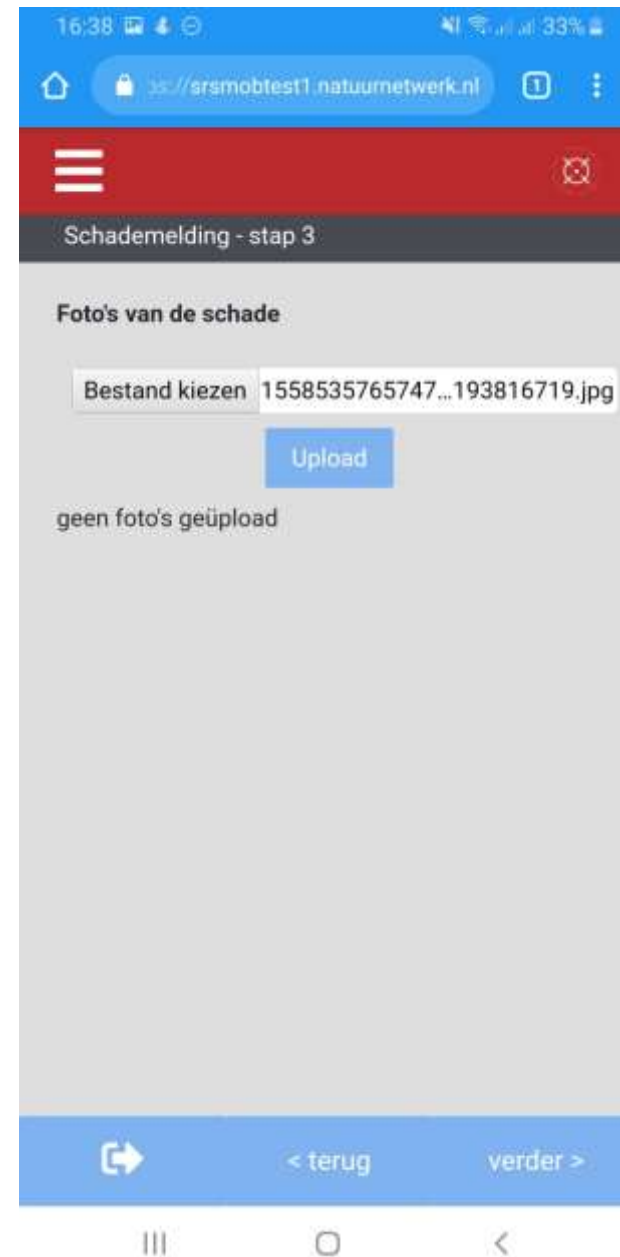
- Voor het maken van foto's:
- Kies 'bestand kiezen' om een foto te maken of te selecteren



- Maak een foto of selecteer een reeds gemaakte foto



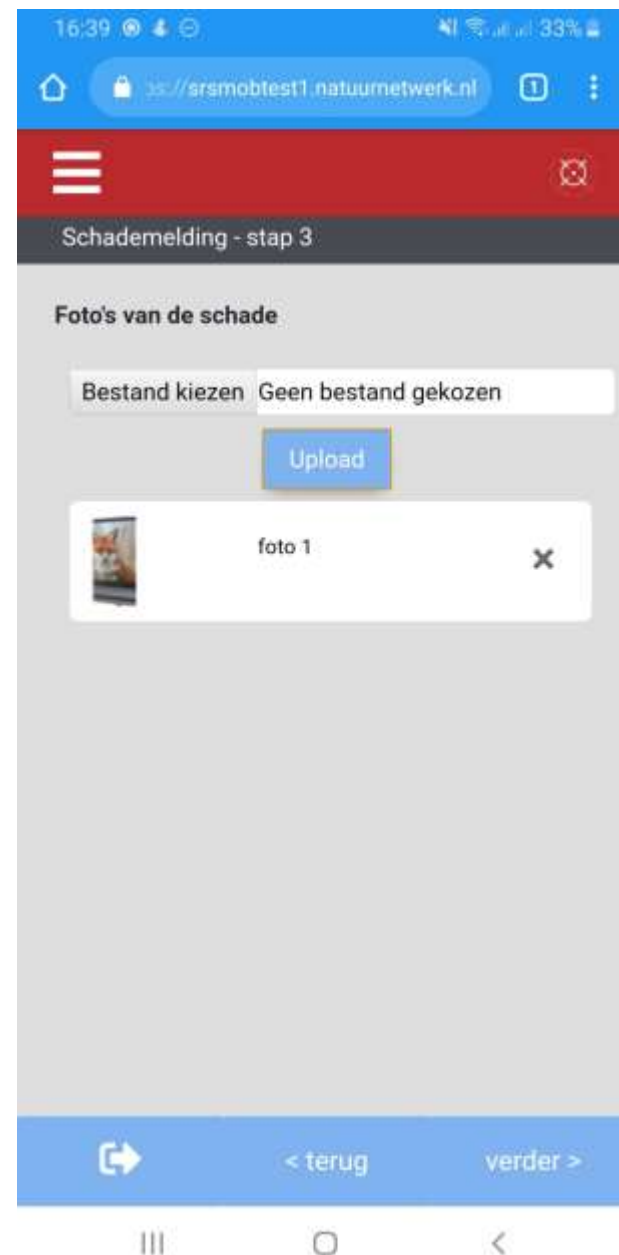
- Upload de foto



- Uploaden kan een korte tijd duren



- U kunt eventueel meerdere foto's toevoegen



- Controleer de gegevens en bevestig deze

11:56 57%

https://srsmobtest1.natuurmetwerk.nl

Schademelding - overzicht

Overzicht

<u>Datum geconstateerd</u>	2019-05-22
<u>Diersoort</u>	Gans
<u>Belang of gewas</u>	Gewasschade gras
<u>Melding doorgezet</u>	jachthouder, gekopp. uitvoerders
<u>Aantal foto's</u>	0
<u>Opmerkingen aanwezig</u>	nee

Bevestig naar waarheid ingevuld?

> terug opslaan

- Uw melding is gedaan. Dit is het overzicht van de recentelijke meldingen.

